

z dnia 27 maja 2019 r.

**w sprawie przystąpienia do zmiany Studium Uwarunkowań i Kierunków Zagospodarowania  
Przestrzennego Gminy Szemud**

Na podstawie art. 9 ust. 1 w związku z art. 27 ustawy z dnia 27 marca 2003 r. o planowaniu i zagospodarowaniu przestrzennym (t.j. Dz. U. z 2018, poz. 1945 z późn. zm.) oraz art. 18 ust. 2 pkt 5 ustawy z dnia 8 marca 1990 r. o samorządzie gminnym (t.j. Dz. U. z 2019r., poz. 506) na wniosek Wójta Gminy:

**Rada Gminy Szemud uchwała co następuje:**

§ 1. Przystępuje się do sporządzenia zmiany „Studium uwarunkowań i kierunków zagospodarowania przestrzennego Gminy Szemud” obejmującej fragment obrębu geodezyjnego Przetoczyno.

§ 2. Granice obszaru objętego zmianą studium przedstawiono na mapie w skali 1:5 000 stanowiącym załącznik Nr 1 do niniejszej uchwały.

§ 3. Wykonanie uchwały powierza się Wójtowi Gminy Szemud. Jednocześnie zobowiązuje się do prawidłowego przeprowadzenia trybu opracowania studium stosownie do przepisów art. 11 ustawy o planowaniu i zagospodarowaniu przestrzennym.

§ 4. Uchwała wchodzi w życie z dniem podjęcia.



Przewodnicząca Rady  
Gminy

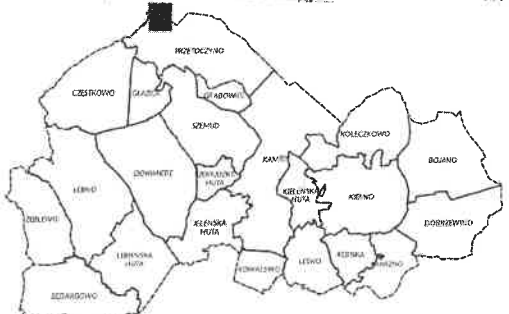
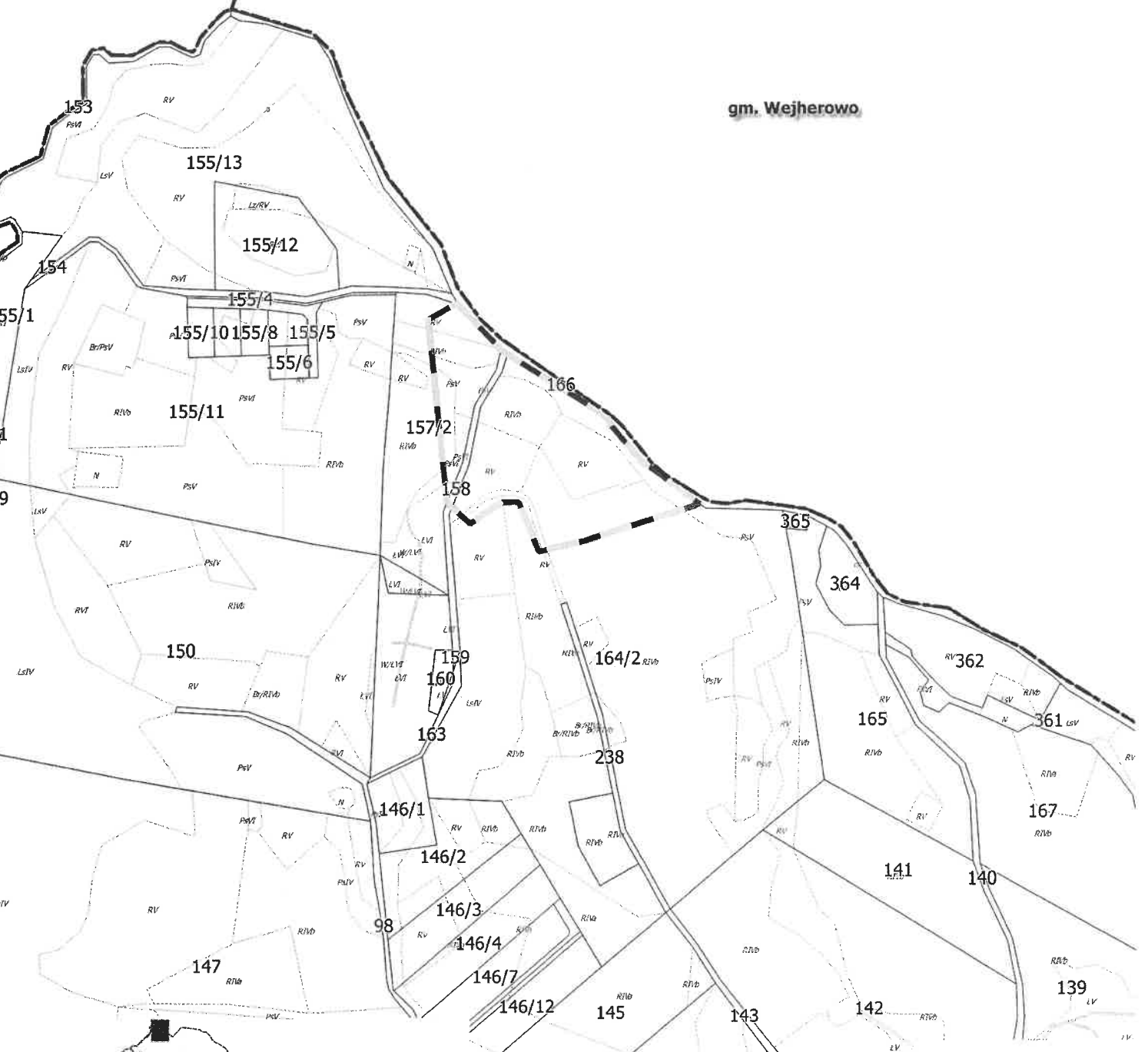
**Aleksandra Perz**



# Obręb Przetoczyno

gm. Luzino






gm. Wejherowo



**Załącznik nr 1  
do Uchwały Nr VII/85/2019  
Rady Gminy Szemud  
z dnia 27.05.2019**

Skala 1:5 000

**Legenda:**

-  granice obszaru objętego uchwałą
-  granice działek
-  budynki
-  granice użytków
-  granice gmin